REGIONE AUTONOMA DELLA SARDEGNA
ASSESSORATO DELLA DIFESA DELL'AMBIENTE

PROVINCIA DEL MEDIO CAMPIDANO

Comune di Serrenti

POR SARDEGNA 2000-2006 ASSE I
Misura 1.5 Rete Ecologica Regionale

Piano di Gestione del Sito di Importanza Comunitaria "Monte Mannu - Monte Ladu" (ITB042234)

Tavola: **2B**

INQUADRAMENTO BIOLOGICO
Carta della fauna

Scala	Data
1 : 5 000	AGOSTO 2006

Codice commessa: 06_30_P — Codice elaborato: CT2b_06_30_P

Revisione	Versione	Redatto	Verificato	Approvato	
1	Bozza				
2	I emissione				
3	II emissione				
4	Finale				

TEMI Ingegneria per la sostenibilità
Via L. Spallanzani, 32 - 00161 Roma
06.44202200 - Fax 06.44261703
e-mail: mail@temiambiente.it

Responsabile del Piano: Ing. Alessandro Bardi
Elaborazione del Piano: Dott.ssa Manuela Osmi, Dott. Salvatore Greco
Esperti di settore:
Aspetti floristici e vegetazionali: Dott. Luca Iiriti
Aspetti faunistici: Dott. Danilo Pisu
Aspetti socio-economici: Dott. Matteo Magaudda, Dott. Marco Nuccorini
Aspetti urbanistici: Dott. Luca Di Nardo
Elaborazioni cartografiche: Dott.ssa Heide Kleuser

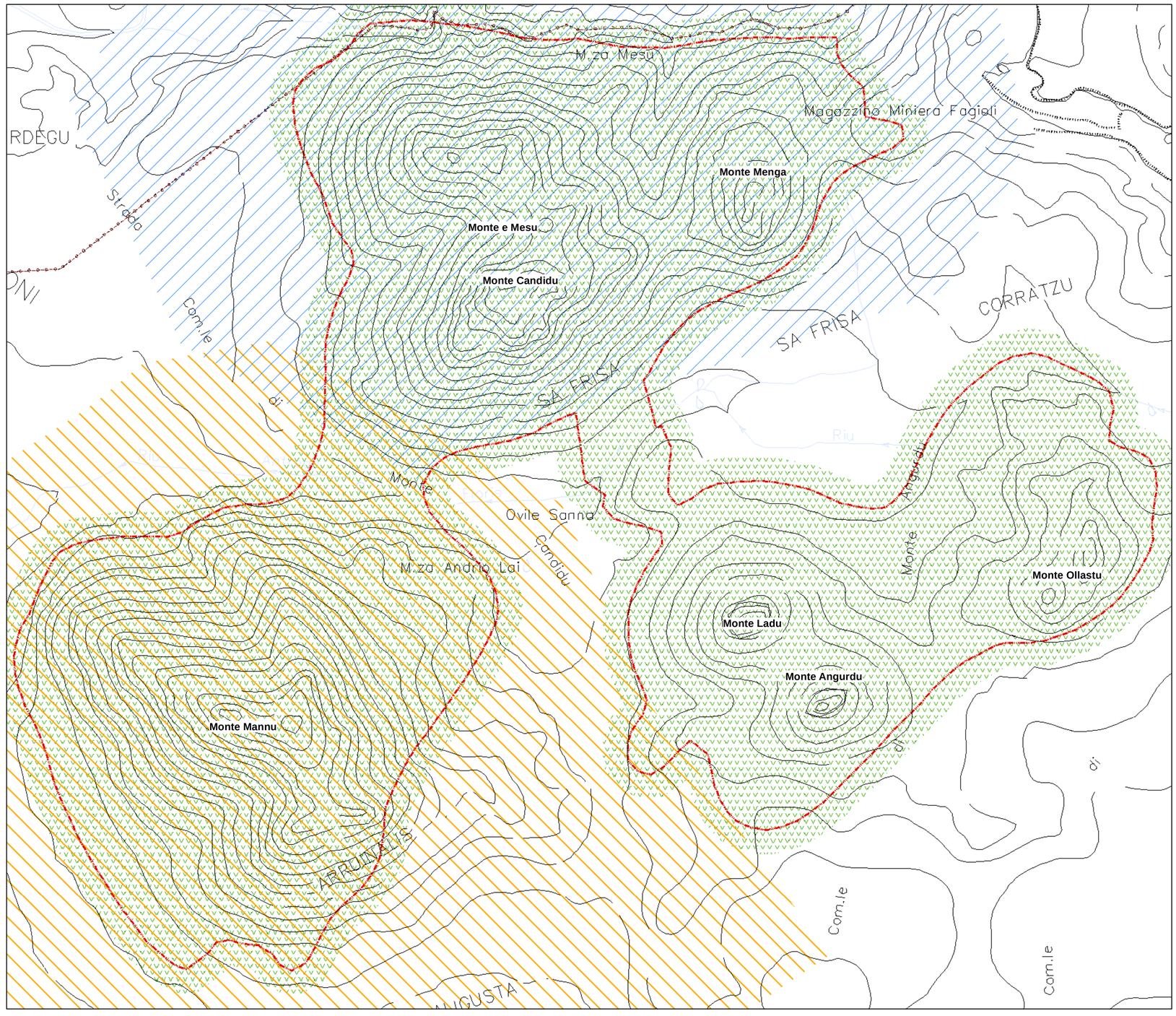

Inquadramento generale

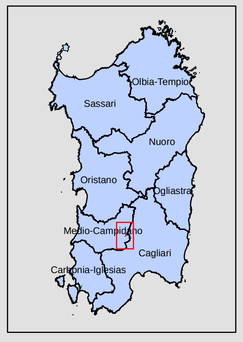

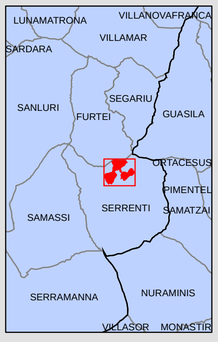

Legenda

- Limiti del SICp
- Limite comunale
- Corsi d'acqua
- ***Alectoris barbara***
- ***Burhinus oedicnemus***
- ***Circus aeruginosus***

0 25 50 100 150 200 m

Scala 1 : 5 000

N W E S

Base cartografica: C.T.R. 1 : 10 000 Foglio 547080

Specie faunistiche di interesse comunitario: PROPOSTA DI AGGIONAMENTO SCHEDA NATURA 2000

Nome Specie	Codice Natura 2000	VALUTAZIONE SITO			
		popolazione	conservazione	isolamento	globale
UCCELLI (All. 1 Direttiva 79/409/CEE)					
Circus aeruginosus – Falco di palude	A081	NS	B	C	C
Circus cyaneus – Albanella reale	A082	NS	B	C	C
Alectoris barbara - Pernice sarda	A111	NS	C	C	C
Burhinus oedicnemus - Occhione	A133	NS	C	C	B
Lullula arborea - Tottavilla	A246	NS	C	C	C

POPOLAZIONE
superficie del sito coperta dalla specie rispetto alla superficie totale coperta da questa specie sul territorio nazionale. Per la codifica della rappresentatività è stato adottato il criterio proposto nel Formulario Natura 2000:
A: 100 > = p > 15%
B: 15 > = p > 2%
C: 2 >=p > 0%
Non significativa

CONSERVAZIONE
Stato di conservazione del territorio occupato dalla specie:
A: conservazione eccellente
B: buona conservazione
C: conservazione media o ridotta

ISOLAMENTO
A: popolazione quasi isolata
B: popolazione non isolata ma ai margini dell'area di distribuzione
C: popolazione non isolata all'interno di una vasta fascia di distribuzione

VALUTAZIONE GLOBALE
A: eccellente
B: buono
C: significante

Specie faunistiche importanti per le quali si propone l'inserimento nel campo 3.3 "Altre specie importanti di Flora e Fauna" della Scheda Natura 2000 (specie elencate nell'Allegato IV della Direttiva 92/43/CEE): PROPOSTA DI AGGIONAMENTO SCHEDA NATURA 2000

Nome Specie	Codice Natura 2000	VALUTAZIONE SITO			
		popolazione	conservazione	isolamento	globale
Rettili e Anfibi (specie elencate nell'Allegato IV della Direttiva 92/43/CEE)					
Podarcis sicula (Rafinesque, 1810) – Lucertola campestre	n.d.	NS	B	C	C
Podarcis tiliguerta (Gmelin, 1789) – Lucertola tirrenica	n.d.	NS	B	C	C
Chalcides ocellatus tiligugu (Gmelin, 1789) – Gongilo sardo	n.d.	NS	B	C	C
Bufo viridis (Laurenti, 1768) - Rospo smeraldino	n.d.	NS	B	C	C
Hyla sarda (De Betta, 1853) - Raganella sarda	n.d.	NS	B	C	C